

Naturschutzgebiet

Schönower

Heide

Gehackte Berge




Rohr-
bruch



Riesel-

felder

SCHÖNOW

Naturerlebnis Schönower Heide

-  Aussichtsturm
-  Rastplatz
-  Parkplatz

-  Rundwanderung Tour 1
-  Rundwanderung Tour 2



Stand: 2014
Datenquelle: LUGV,(GR)
Karte: LGB, Dez. 24.3
Geobasisdaten:
© Geobasis-DE/LGB

Anschlusskarte Naturerlebnis Waldweide/
Besucherzentrum Gut Hobrechtsfelde